



Vyhláška č. 294/2015 Sb., kterou se provádějí pravidla provozu na pozemních komunikacích.
 Touto vyhláškou je mj. zrušena vyhláška č. 30/2001 Sb., kterou se provádějí pravidla provozu na pozemních komunikacích.
Účinnosti je ode dne 1. ledna 2016. (Výňatek - důležité pro Vás).

1. Nové pojetí dálniční sítě - nově po zelené značce čtvercového tvaru, přejmenování rychlostních silnic např.: z R10 na D10 a podobně

<p>IZ 1a</p>		<p>Dálnice</p> <p>Značka označuje pozemní komunikaci, na níž kromě obecných pravidel provozu na pozemních komunikacích platí zvláštní pravidla pro provoz na dálnici.</p> <p>Užití takto označené pozemní komunikace je zpoplatněno mýtným nebo časovým poplatkem podle zvláštního právního předpisu⁴⁾, jestliže z jejího doplnění příslušnou dodatkovou tabulkou nevyplývá jinak.</p> <p>Na silnici pro motorová vozidla značka označuje zároveň konec silnice pro motorová vozidla.</p>
<p>IZ 1b</p>		<p>Konec dálnice</p> <p>Značka označuje konec pozemní komunikace, kde platí zvláštní pravidla pro provoz na dálnici.</p>

....s tím související například:

Směrová tabule pro příjezd k dálnici (přímo, vlevo nebo vpravo)

Značky informují o směru k vyznačenému cíli (cilům) s využitím dálnice.

Na značce lze použít symbol dálnice i samostatně.

IS 6a



Označení křižovatky

Značka informuje zpravidla na dálnici a silnici pro motorová vozidla o bližící se mimoúrovňové křižovatce s jinou pozemní komunikací a o jejím čísle.

V případě křížení dvou dálnic se na značce použije symbol dálničního uzlu.



Návěst před křižovatkou

Značka informuje o cíli (cilech) ve směru přímo a ve směru odbočení. Při umístění nad vozovkou šipky současně vyjadřují počet a uspořádání jízdních pruhů.






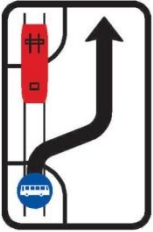
Místo symbolu výjezdu lze na značce užít symbol uzlu, popřípadě nemusí být nástavec s označením křižovatky vůbec umístěn.

V případě užití značky v křižovatce se vzdálenost neuvádí.

2. Nové pojetí "Silnice pro motorová vozidla" - pro komunikace 1. tříd (i některé dříve rychlostní silnice, na kterých je bezpečné a vhodné zvýšit rychlost z 90 km/hod na 110 km/hod. Nově po modré značce čtvercového tvaru.

<p>IZ 2a</p>		<p>Silnice pro motorová vozidla</p> <p>Značka označuje pozemní komunikaci, na níž kromě obecných pravidel provozu na pozemních komunikacích platí zvláštní pravidla pro provoz na silnici pro motorová vozidla.</p> <p>Užití takto označené pozemní komunikace není zpoplatněno, pokud z příslušné dodatkové tabulky umístěné pod touto značkou nevyplývá jinak.</p> <p>Na dálnici značka označuje zároveň konec dálnice.</p>
<p>IZ 2b</p>		<p>Konec silnice pro motorová vozidla</p> <p>Značka označuje konec pozemní komunikace, kde platí zvláštní pravidla pro provoz na silnici pro motorová vozidla.</p>

...a další značení - výňatek

IP 28a		<p>Zpoplatnění provozu</p> <p>Značka informuje řidiče přijíždějící do České republiky o povinnosti uhradit časový poplatek nebo mýtné. Text na značce se uvádí zpravidla v jazyce sousedního státu a anglicky.</p>
IP 28b		<p>Nejvyšší dovolené rychlosti</p> <p>Značka informuje řidiče přijíždějící do České republiky o obecně stanovených nejvyšších rychlostech jízdy v obci, mimo obec, na dálnici a silnici pro motorová vozidla a o povinnosti denního svícení.</p>
IP 1		<p>Okruh</p> <p>Značka označuje dopravní okruh zřízený pro objíždění obce nebo její části.</p> <p>Na značce nebo její dodatkové tabulce lze uvést název okruhu nebo jeho pořadové číslo postupně od středu obce. Barevné provedení značky může být odlišné od vyobrazení.</p>  <p>Na dálnici a silnici pro motorová vozidla může být okruh vyznačen symbolem a názvem nebo číslem okruhu umístěným na nástavci nad příslušnou částí velkoplošné informativní značky směrové.</p>  <p>Změna směru okruhu se vyznačuje kombinací této značky a příslušné dodatkové tabulky v podobě směrové šipky.</p>
IP 23c		<p>Sjíždění vozidel veřejné hromadné dopravy osob z tramvajového pásu</p> <p>Značka vyznačuje místo sjezdu zejména autobusů veřejné hromadné dopravy osob z tramvajového pásu.</p> <p>Přejíždí-li řidič vozidla, pro které je vyhrazený jízdní pruh, z vyhrazeného jízdního pruhu do přilehlého jízdního pruhu, řidič vozidla jedoucí v tomto pruhu mu to musí umožnit snížením rychlosti jízdy, popř. i zastavením vozidla.</p>

B 32



Jiný zákaz

Značka stanoví jiný zákaz než ten, který je možno vyjádřit jinou zákazovou značkou uvedenou v této příloze. Zákaz se vyjadřuje vhodným nápisem nebo určeným symbolem uvedeným uvnitř červeného kruhu.

Je-li na značce uveden nápis „PRŮJEZD ZAKÁZÁN“, nesmí řidič bez důvodu vjet do takto označeného úseku. Za takový důvod se nepovažuje objížďení dopravně složité situace nebo zkracování trasy.

Je-li na značce uveden nápis „CNG“, „LPG“ nebo jiný nápis označující druh pohonu vozidla, je vozidlům s tímto druhem pohonu zakázán vjezd do takto označeného úseku.

Je-li na značce uveden nápis „SMOG“, je zakázána jízda (nikoli jen vjezd) pro určená vozidla v území, pro které byla vyhlášena smogová situace podle zvláštního právního předpisu.

B 27



Povinnost zastavit vozidlo



Značka zakazuje řidiči pokračovat v jízdě bez zastavení vozidla v prostoru u značky. Ve spodní části značky lze upřesnit účel zákazu, například nápisem „POLICIE“, „KONTROLA“ aj.

P 1



Křižovatka s vedlejší pozemní komunikací

Značka upozorňuje mimo obec na křižovatku a označuje hlavní pozemní komunikaci. Na značce může být znázorněno i jen levé




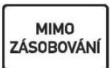



 nebo pravé  připojení. V případě složitější křižovatky nebo křižovatky, kde hlavní komunikace neprobíhá v přímém směru, se pod touto značkou použije příslušná dodatková tabulka s vyznačením tvaru křižovatky.





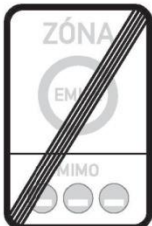
A 34



Nábřeží

Značka upozorňuje na úsek pozemní komunikace směřující na nechráněné nábřeží nebo břeh vodní plochy.

IJ 18a		<p>Návěst před odpočívkou</p> <p>Značka informuje o vzdálenosti k nejbližší odpočívce a o službách poskytovaných na této odpočívce.</p> <p>Na značce lze uvést název odpočívky.</p>
IJ 18b		<p>Návěst před odbočením na odpočívku</p> <p>Značka informuje zpravidla o začátku odbočovacího pruhu k nejbližší odpočívce a o službách poskytovaných na této odpočívce.</p> <p>Na značce lze uvést název odpočívky.</p>
IJ 18c		<p>Návěst pro odbočení na odpočívku</p> <p>Značka informuje o místě odbočení k nejbližší odpočívce a o službách poskytovaných na této odpočívce.</p> <p>Na značce lze uvést název odpočívky.</p>
E 13	 	<p>Text nebo symbol</p> <p>Vhodným nápisem nebo symbolem uvedeným na dodatkové tabulce je zpřesněn nebo omezen význam dopravní značky, pod kterou je dodatková tabulka umístěna.</p> <p>Je-li na dodatkové tabulce použit text s výrazem „dopravní obsluha“, rozumí se tím vozidla zajišťující zásobování nebo lékařské, opravárenské, údržbářské, komunální a podobné služby, vozidla přepravující osobu těžce zdravotně postiženou, vozidla taxislužby a vozidla, jejichž řidiči, provozovatelé nebo přepravované osoby mají v místech za značkou bydliště, ubytování, sídlo nebo nemovitost.</p> <p>Je-li na dodatkové tabulce použit text s výrazem „zásobování“, rozumí se tím vozidla zajišťující zásobování nebo lékařské, opravárenské, údržbářské, komunální a podobné služby a vozidla přepravující osobu těžce zdravotně postiženou.</p>
E 14		<p>Tranzit</p> <p>Tabulka omezuje platnost značky na nákladní vozidla, pro něž užití takto označeného úseku není nezbytné pro dosažení místa nakládky, vykládky, údržby nebo opravy vozidla, sídla, provozovny nebo obvyklého bydliště dopravce nebo řidiče.</p>
E 15		<p>Kategorie tunelu</p> <p>Tabulka doplňuje značku „Zákaz vjezdu vozidel přepravujících nebezpečný náklad“ a informuje o příslušné kategorii tunelu v následujícím úseku pozemní komunikace. Údaj o kategorii se uvádí v rozmezí písmen „B“ až „E“ podle jiného právního předpisu⁶⁾. Pro tunely kategorie „A“ se tyto značky nepoužívají.</p>

E 16		<p>Vzdálenost k příští čerpací stanici</p> <p>Tabulka doplňuje zpravidla značku „Návěst před odpočívkou“ a informuje o vzdálenosti k čerpací stanici, která následuje za čerpací stanicí nacházející se na vyznačované odpočívce.</p>
E 17		<p>Nedostatečný průjezdni profil vozovky</p> <p>Tabulka v kombinaci s dopravní značkou „Jiné nebezpečí“ upozorňuje na omezení průjezdního profilu vozovky.</p>
Z 11h		<p>Směrový sloupek zelený kulatý – baliseta</p> <p>Sloupek se používá při usměrňování provozu a pro zdůraznění podélné čáry souvislé vodorovného dopravního značení.</p>
IZ 7a		<p>Emisní zóna</p> <p>Značka označuje oblast, zejména část obce, kde je omezen provoz vozidel, která nesplňují zvláštní emisní podmínky.</p> <p>Ve spodní části značky se vyznačuje příslušným symbolem emisní plakety, kterým vozidlům je vjezd do této oblasti povolen a popřípadě v jaké době.</p> <p>Emisní plaketa je vozidlům přidělována na základě jejich emisní kategorie odrážející zátěž životního prostředí. Plaketa musí být na vozidle viditelně umístěna.</p>
IZ 7b		<p>Konec emisní zóny</p> <p>Značka označuje konec emisní zóny.</p> <p>Značka může být při výjezdu z emisní zóny umístěna i jen po levé straně vozovky z opačné strany značky „Emisní zóna“.</p>